

VĂ AȘTEPTĂM CU DRAG SĂ NE CUNOAȘTEȚI ACEST FRUMOS PITOREC ȚINUT


5 TRASEE TURISTICE TEMATICE sunt primele cinci trasee turistice tematice ce vor fi deschise, în zona montană din apropierea municipiului Vulcan, pentru iubitorii plimbărilor în natură. Aceste trasee, identificate de iubitorii de drumeții, au propria lor poveste, care le face și mai fascinante.

Cetatea ascunsă, pe Drumul poștălioanelor, înspre Dealul Babii, un ansamblu natural format din pereți stâncoși, asemănători unui zid de apărare al unei cetăți, ce oferă drumeților nu doar o imagine spectaculoasă,



ci și posibilitatea de a face de alpinism și escaladă. Este un traseu pedestru, de dificultate medie, care pornește din DN 66A înspre Dealul Babii, pe așa-numitul „Drum al Poștălioanelor”, după care urmează un drum forestier și o cărare marcată cu floare albastră, prin pădure. Traseul are o lungime de circa 6,5 km și poate fi parcurs în aproximativ 3 ore (dus-întors).

Traseul tunelelor este cărarea ce-l poartă pe turist înspre locuri de basm înspre Cascada dracului,



Peștera dracului și Izvoarele Baleii . Este un traseu ușor,



cu grad mediu de dificultate, ce poate fi străbătut în orice perioadă a anului, la pas, cu bicicleta ori cu schiurile de tură, pe timpul iernii. Pe parcursul

traseului pot fi vizitate Peștera Dracului, Cascada Dracului, izvoarele Pârâului Baleia, dar și construcțiile hidrotehnice abandonate din zonă. Traseul, marcat cu floare roșie, are o lungime de aproximativ 6 km și poate fi parcurs în 3-4 ore. Punctul de pornire este din DN 66 A, Cartierul „Intervenții”, iar accesul se realizează din strada Baleia și urmează cursul pârâului cu același nume.

Drumul lupilor, presărat cu cascade și „păzit de elfi”, iar frumusețea locurilor pe care le străbate te lasă fără cuvinte. Este un traseu potrivit pentru cei care doresc o plimbare tămăduitoare în natură, dar și pentru bicicliști. Zona în care se află acest traseu este una sălbatică, presărată cu cascade fermecătoare, unde parcă te aștepti să te întâlnești elfii. Drumetii pot admira în voie toate văile stâncoase ale pâraului Morișoara, izorul acestuia, Cascada de la trecătoarea lupilor, Statuia amerindianului din Carpați, precum și Titanul de pe Valea Morii. Traseul începe de la Cabana Brazi, pe lângă fostul poligon, și urcă pe marginile râului Morișoara înspre zona de la baza satului turistic Pasul



Vâlcan.
Traseul are
aproximativ
6,5 kilometri
și este marcat
cu floare
verde.



Amerindianul

Străjerul



Cascada lupilor, o minunăție în mijlocul naturii un traseu potrivit și pentru plimbări cu bicicleta, dar și la pas, putând fi parcurs în circa

30-60 de minute. Acesta pornește din marginea drumului județean 664 Vulcan-Pasul Vâlcan, din zona cunoscută drept „Trecătoare lupilor” și este accesibil în orice perioadă a anului. Traseul este unul de dificultate mică, fiind recomandat iubitorilor silvoterapiei, artei fotografice dar și iubitorilor de plimbare în natură. Cascada are o înălțime de 10 metri și un debit ce variază în funcție de volumul precipitațiilor

Traseul Ruinelor către Sfînxul din Valea Ungurului este un traseu de dificultate medie, ce măsoară circa 12 km. Acesta pornește din DN 66A, de la intrarea din Vulcan dinspre Aninoasa, urmează cursul pârâului Valea Ungurului, trece pe lângă Mănăstirea „Sf. Nicolae” și schitul monahal din Poiana Muntelui, și ajunge la cascada Ungurului, în trepte, de unde continuă pe lângă monolitul de piatră cunoscut drept „Sfînxul din Valea Ungurului”. În a doua jumătate a traseului, poteca șerpuiește pe un drum pietruit, ce a fost folosit de momârlani pentru a urca cu animalele lal munte, dar și în timpul Primului Război Mondial. Spre finalul potecii,




drumeții ajung într-o zonă cu mai multe ruine ale unor construcții din piatră (posibil cazarmament) a căror vechime încă nu a fost determinată de istorici, existând indicii ce duc până în perioada războaielor daco-romane.

Sfinxul

Peștera Dracului și cascada



și se vizitează ușor.



Cascada de 5 metri de pe Valea Baleia



Peștera are în jur de 300-400 m

Aceste trasee, identificate de iubitorii de drumeții, au propria lor poveste pe care o citești pe traseu de pe placutele montate cu cod QR , care le face și mai fascinante....

Poteca turistică
tematică

"Traseul tunelelor"



Fi prietenos cu natura și vei avea un mediu curat și sănătos

Evacuați-vă deșeurile!



Poteca turistică tematică "Traseul Tunelelor" se află în imediata apropiere a orașului Vulcan, și se desfășoară de-a lungul pârâului Baleia.

Punctul de pornire este din DN 66A, cartierul "Intervenții". Accesul se realizează pe strada Baleia, și urmează cursul pârâului Baleia.

Pe parcursul traseului pot fi vizitate Cascada Dracului, peștera Dracului și izvoarele pârâului Baleia.

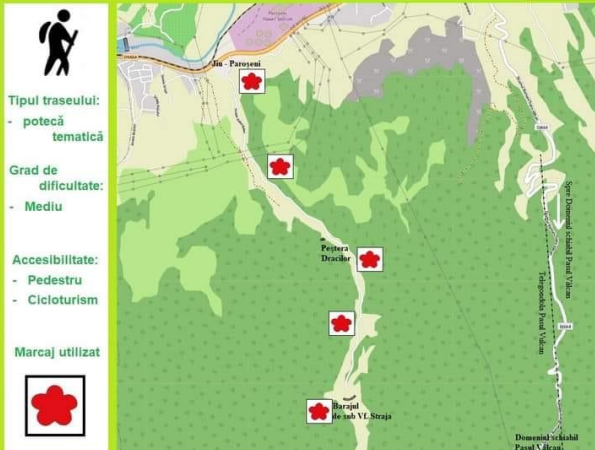
Este un traseu ușor cu grad mediu de dificultate și cu o diferență de nivel de cel mult 400 metri, care poate fi parcurs în orice perioadă din an.

Traseul poate fi parcurs la pas, cât și cu bicicleta, sau schi de tură iarna.

Pe poteca turistică tematică "Traseul tunelelor" nu există riscuri de alunecare sau cădere în gol.

Timpul recomandat de parcurgere al acestui traseu este de 3-4 ore.

Traseul pornește de la altitudinea de 660 m și ajunge la o altitudine maximă de 1050 m și are o lungime de aproximativ 6 km.



Tipul traseului:
- potecă tematică

Grad de dificultate:
- Mediu

Accesibilitate:
- Pedestru
- Cicloturism

Marcaj utilizat



Municipiul
Vulcan

Un proiect realizat de Primăria municipiului Vulcan



ProMONTANA



Salvamont

Poteca turistică tematică

'TRASEUL RUINELOR'



Tipul traseului:
- potecă tematică marcată

Accesibilitate:
- Pedestru 100%



Marcaj utilizat



Poteca tematică "Traseul Ruinelor" începe din DN 66A și urmează drumul forestier din Valea Ungurului, trecând pe lângă Schitul din Poiana Muntelui (Schitul Sf. Nicolae).

Traseul tematic continuă pe lângă părul Ungurului și ajunge la cascada Ungurului, o mică dar superbă cascadă în trepte și trece pe lângă un monolit de piatră cunoscut sub numele de Sfinxul din Valea Ungurului.



Poteca turistică tematică "Traseul Ruinelor" este un traseu cu grad de dificultate scăzut, recomandat în orice perioadă a anului.

Bogăția mediului natural se poate reflecta în multitudinea de imagini pe care le puteți surprinde ca urmare a parcurgerii traseului.

Este un traseu recomandat iubitorilor plimbărilor prin pădure, practicanților silvoterapiei, dar și alergătorilor în mediul montan.

În a doua jumătate a traseului tematic poteca continuă pe un drum pietruit, posibil cu o vechime mare, drum ce a fost folosit de localnici (momărlanii) pentru a urca cu animalele în munte, pentru exploatarea forestieră, dar și în timpul primului război mondial.

Spre finalul potecii tematice "Traseul Ruinelor" se pot observa mai multe construcții din piatră (posibil cazarmament) cu o vechime încă nedeterminată de istorici, ce puteau fi folosite, poate, de romani în timpul cuceririi Daciei.



Lungime traseu:

- 6 km

Altitudine minimă:

- 605 m

Altitudinea maximă:

- 1300 m

Lungime totală:

- 12 km



**Municipiul
Vulcan**

Un proiect realizat de Primăria municipiului Vulcan



ProMONTANA



SalvaMont

Poteca turistică tematică

"Cetatea ascunsă"



Cetatea Ascunsă este un ansamblu natural de pereți stâncoși asemănător unui zid de apărare al unei cetăți. Se afla situată în arealul pădurilor din Dealu Babii la o altitudine de 1058m.

Cetatea Ascunsă este zona de escaladă și alpinism a iubitorilor acestui sport din municipiul Vulcan, chiar dacă pe aceste faleză calcaroase nu există amenajate trasee, escalada realizându-se doar prin montarea corzilor pentru manșă.

Accesul se realizează cu plecare din DN 66A spre Dealul Babii prin DJ 66 traseu cunoscut în trecut cu numele de "Drumul poștălioaanelor" după care urmează o poteca turistică tematică marcată cu simbolul floare albastră. Poteca tematică urmează un drum forestier (acces foarte ușor) după care accesul continuă pe o cărare marcată prin padure, având un grad de dificultate de acces ușor spre mediu parcurgându-se cam o ora jumate de jos de la intrare în traseu.

Traseul turistic tematic "Cetatea Ascunsă" (dus-intors) se poate parcurge în 3 ore.



Tipul traseului:
- potecă tematică marcată

Grad de dificultate:
- Mediu

Accesibilitate:
- Pedestru 100%

Nerecomandat iarna



Marcaj utilizat



Lungime traseu tematic:
- 6,5 Km

Altitudine minimă:

- 675 m

Altitudine maximă:

- 1.022 m



Fi prietenos cu natura și vei avea un mediu curat și sănătos

Evacuați-vă deșeurile!



**Municipiul
Vulcan**

Un proiect realizat de Primăria municipiului Vulcan



ProMONTANA



Salvamont

Poteca turistică
tematică

"Drumul Lupilor"



Tipul traseului:
- potecă tematică marcată

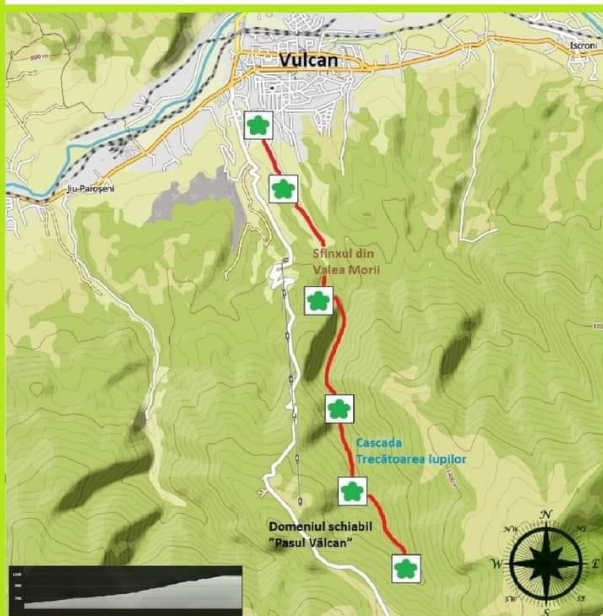
Accesibilitate:
- Pedestru 100%



Grad de dificultate:
- Mediu

Nerecomandat iarna

Marcaj utilizat



Imagine drumetie

Lungime traseu tematic:

- 6,5 Km

Altitudine minimă:

- 675 m

Altitudinea maximă:

- 1.022 m

Temp recomandat pentru parcurgerea traseului :

5 - 6 ore

Foto: Ovidiu Drăgoi și Milică Savu

Poteca turistică tematică "Drumul Lupilor" se afla în imediata apropiere a orașului Vulcan, pe pârâul Morîșoara.

Traseul începe de la Cabana Brazi, accesul făcându-se pe lângă fostul poligon, și se desfășoară pe lângă cursul pârâului Morîșoara.

Pe cursul pârâului pot fi admirate Cascada de la Treacătoarea Lupilor, Statuia Amerindianului din Carpați, Titanul de pe Valea Morii și Izvoarele pârâului Morîșoara.



Fi prietenos cu natura și vei avea un mediu curat și sănătos

Evacuați-vă deșeurile!



Municipiul
Vulcan

Un proiect realizat de Primăria municipiului Vulcan



ProMONTANA



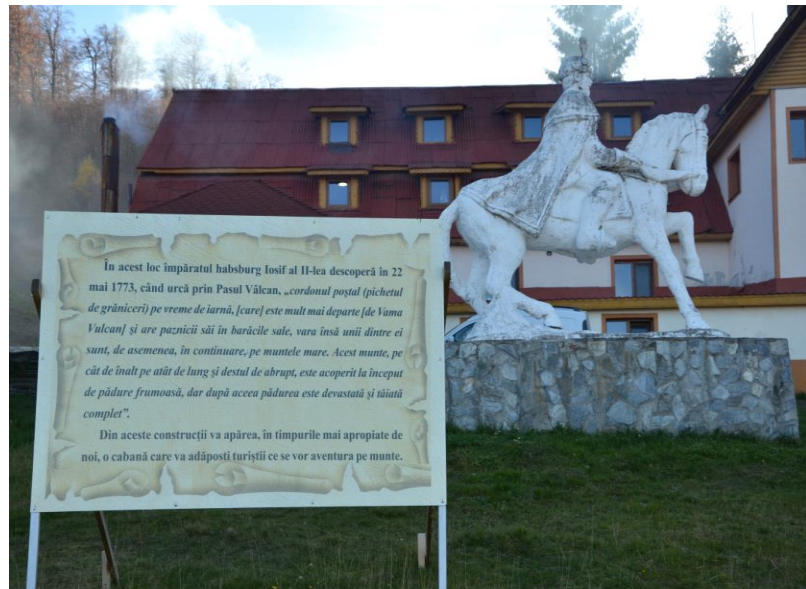
SalvaMont

PASUL VÂLCAN

Drumul lui Mihai Viteazul”, din Pasul Vâlcan, este considerat de rutieri drept cea mai grea cățărare pe asfalt din țară și ar putea deveni parte din turul ciclist al României. Potrivit specialiștilor, acest traseu poate



concura cu cățărările Mortirolo (Italia) sau Alto de l'Angliru (Spania), două dintre cele mai dificile din lume. Mortirolo are o lungime de 12,4 kilometri, cu o pantă medie de 10,5%, Alto de l'Angliru are 12,2 kilometri, o pantă medie de 10, 2%, și maximă de 23,5%, iar Drumul lui Mihai Viteazul are 11 kilometri, o pantă medie este de 9,2%, iar cea maximă de 35%.



Ciclism, cross și longboard pe drumul spre Pasul Vâlcan: ciclism, cross



montan si
competitia de
etrapa din
cadrul cupei
mondiale
longboard.



Pe dreapta în timp ce urci pe drumul spre Pasul Vâlcan strajuieste **CRUCEA LUI BOGDAN** care, după ce a înfruntat ea însăși vrăjmășia vremurilor, veghează semeț drumul spre Pasul Vâlcan. În vremurile noastre în care valorile umane sunt tot mai mult bulversate, în care multă lume se îndoiește de posibilitatea propășirii prin muncă onestă, drumul ascendent prin viață al lui Ion Bogdan poate fi pilduitor. Rememorare a unei istorii îndepărtate, dedicată celor care au crezut în “învierea și întărirea creștinești și naționale a neamului românesc” Credem în Cruce, semnul învierii și întăririi noastre creștinești și naționale.







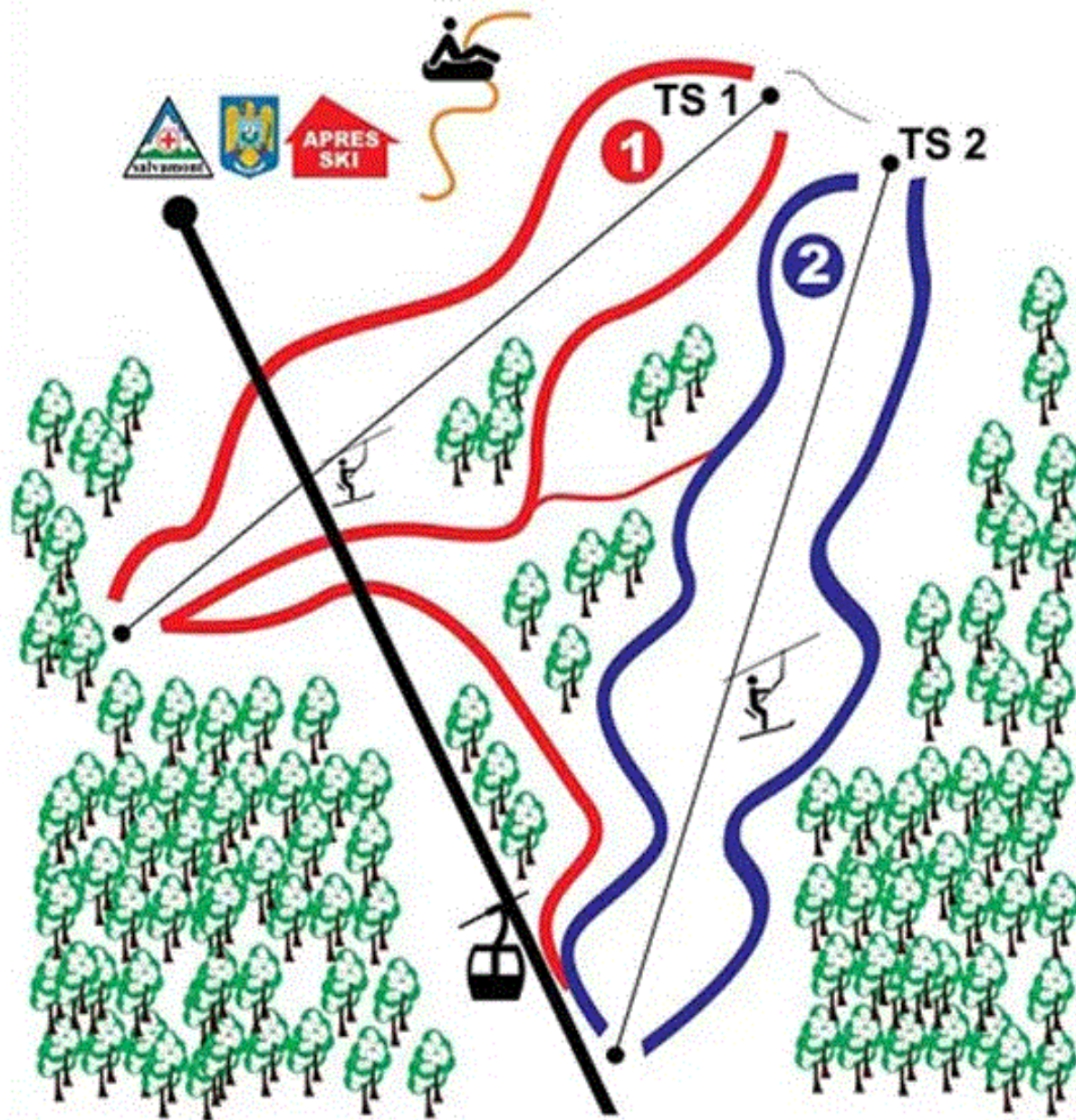










DOMENIUL SCHIABIL PASUL VÂLCAN



NUMERE TELEFON

 APRES SKI
0751 222 285

 SALVAMONT
0725 826 668

 JANDARMERIA
MONTANA
112
0234 560 130

 - Apres ski

 - Salvamont

 - Jandarmeria Montana

 - Snow tubing

 - Teleschi

LEGENDA

 - Telegondola

 - Partie schi usoara

 - Partie schi mediu

 - Partie Snow Tubing